

ТО «Варгашинское лесничество»  
ГКУ «Курганское управление лесами»  
ШЛ «НАВИГАТОР»

# ЭКОЛОГО-КРАЕВЕДЧЕСКАЯ ТРОПА

Проект разработал:

Потапова Ирина Александровна  
ученик 8 класса


МКОУ «Варгашинская СОШ №3»

Руководитель: Голоскокова М.И.

Руководитель кружка ПШЛ «Навигатор»

2024 г.

**Эколого-краеведческая тропа -  
это маршрут на местности,  
специально оборудованный для целей  
экологического и краеведческого образования  
и воспитания;  
выработки навыков экологически грамотного  
поведения, сознательного отношения к природе;  
формирования экологического сознания и  
гражданской позиции;  
принятия посильного участия в трудовых и  
природоохранных делах.**



# Условия выбора тропы

- ДОСТУПНОСТЬ
- ЗНАЧИМОСТЬ
- ПРИВЛЕКАТЕЛЬНОСТЬ
- МНОГООБРАЗИЕ  
ПРИРОДНЫХ ОБЪЕКТОВ





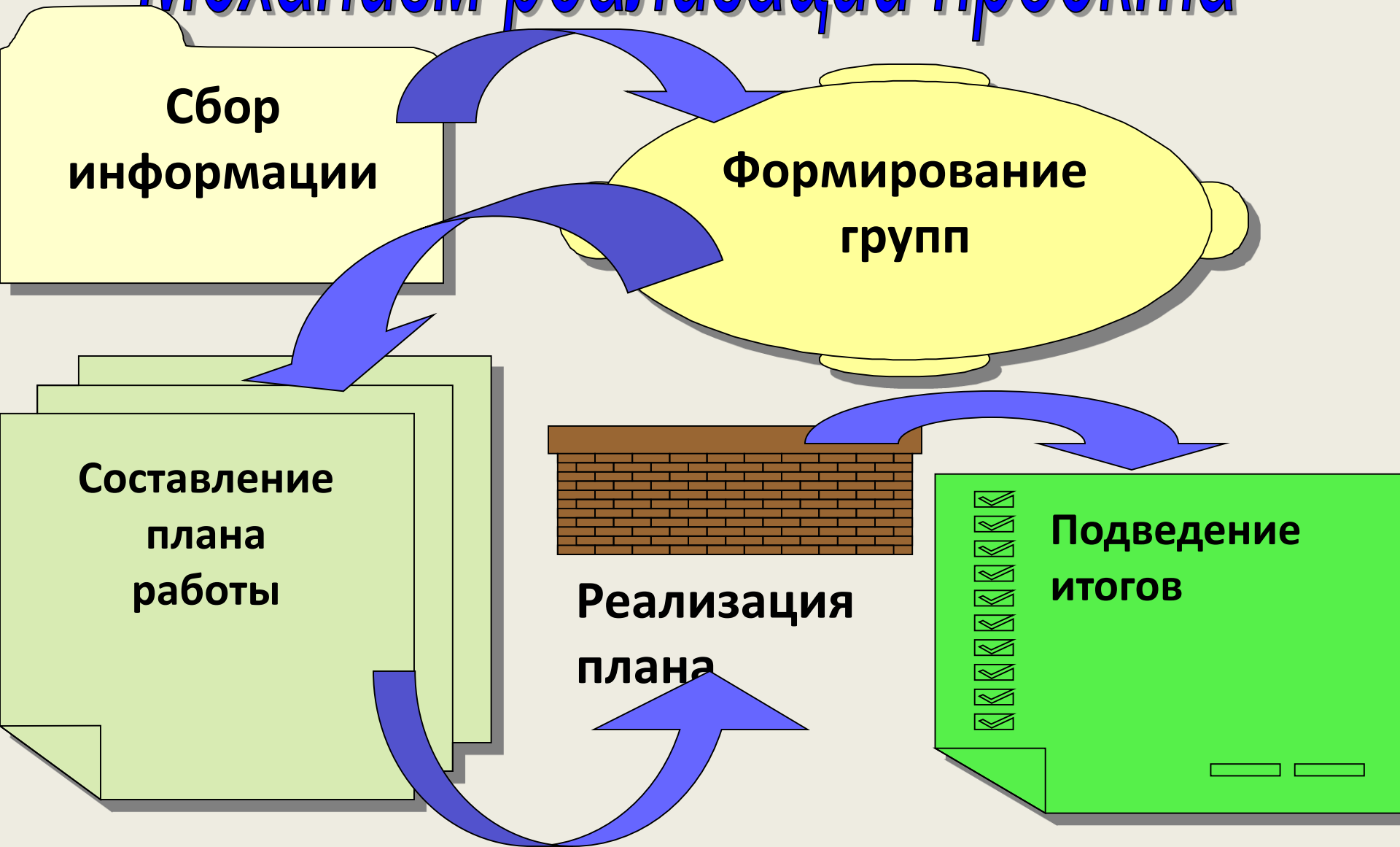
# Участники проекта:

- ЧЛЕНЫ КРУЖКА ПШЛ «НАВИГАТОР»
- УЧЕНИКИ ШКОЛЫ МКОУ «ВАРГАШИНСКАЯ СОШ №3»;
- УЧИТЕЛЯ;
- РОДИТЕЛИ;

## *СОЦИАЛЬНЫЕ ПАРТНЕРЫ:*

- АДМИНИСТРАЦИЯ ВАРГАШИНСКОГО МО
- БИБЛИОТЕКА РП ВАРГАШИ.

# Механизм реализации проекта



# ПЛАН РАБОТЫ:

- Создание групп. Выработка рекомендации работы групп.
- Выбор маршрута экологической тропы.
- Составление картосхемы маршрута.
- Формирование правил поведения на тропе.
- Описание экскурсионных объектов.
- Проведение экскурсий по экологической тропе.
- Проведение тематических мероприятий и игр на тропе.

## Исследователи

занимаются исследованием местности, прокладкой рекомендованного маршрута, составлением его картосхемы, выявлением экскурсионных объектов, смотровых точек и мест отдыха, собирают и разрабатывают материал по выбранным объектам.

## Организаторы

проводят конкурсы, лозунг, дорожный знак, на лучший научный или художественный текст в соответствии с перечнем объектов тропы, составленным первой группой; готовят разработки мероприятия на местах отдыха по маршруту.

## ЭКСКУРСОВОДЫ

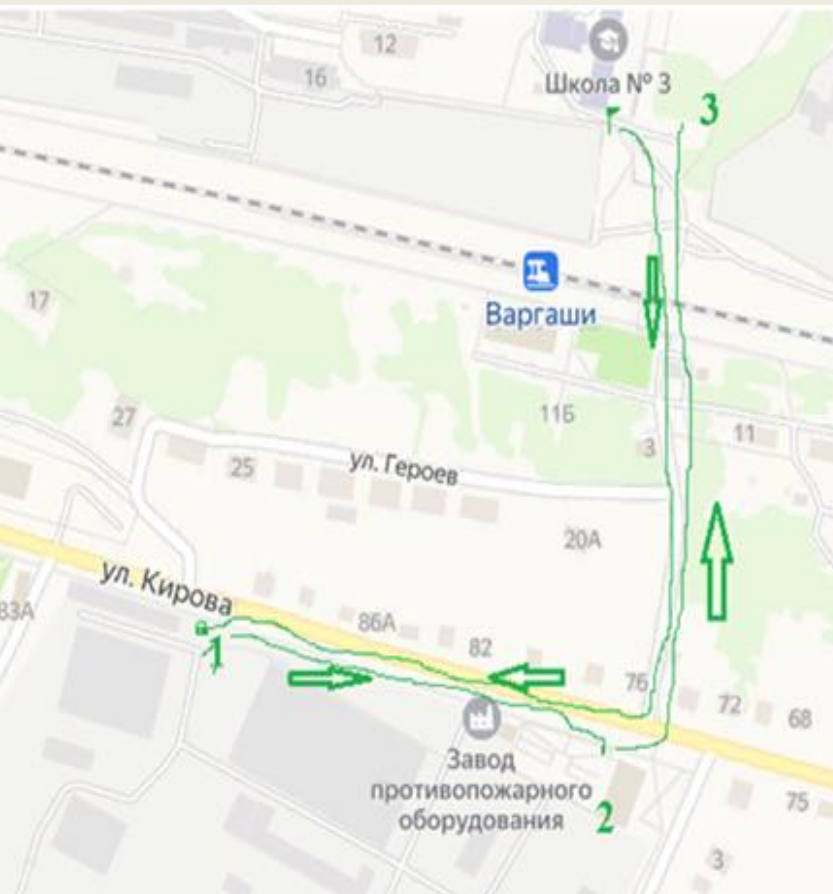
подготавливаются из числа старшеклассников, членов кружка ПШЛ «Навигатор». Перерабатывают информации по объектам тропы для проведения экскурсии.

## Дизайнеры

разрабатывают и делают стенды, знаки, оформляют, выполняют рисунки, пишут тексты. Занимаются разработкой вариантов оборудования маршрута.

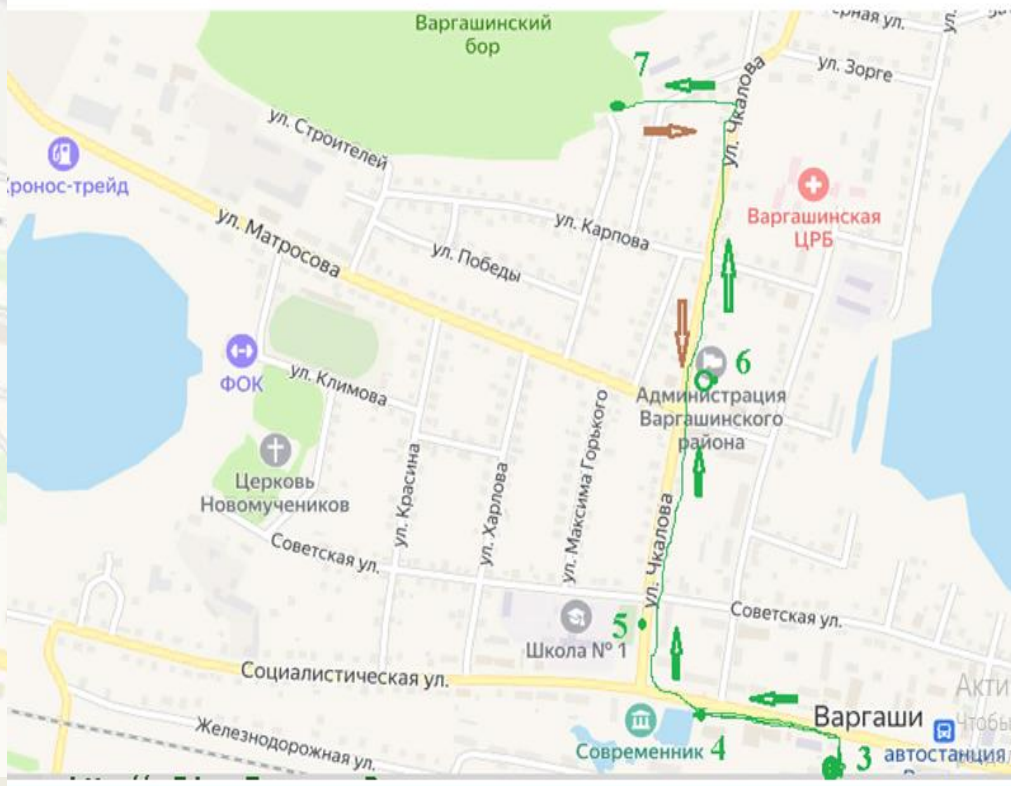
# Группы и их функции:

# Маршрут ЭКТ



## Варгаши

Рабочий посёлок в Курганской области





# Продукты проекта


- карта эколого-краеведческой тропы;
- эколого-краеведческая тропа;
- экологические площадки;
- рекомендации проведения экскурсий;
- описания биогеоценозов разных типов;

## Объекты эколого-краеведческой тропы.

№	Название объекта	экскурсовод	Организационные мероприятия
1.	Сквер ликвидаторам аварии Чернобыльской АЭС.	Потапова Ирина	Знакомство с флорой сквера; антропогенное воздействие; уборка территории ; история памятника.
2.	Сквер Воинской Славы. Обелиск рабочим завода ППСО, погибшим в годы ВОВ. Мемориал «Наша линия фронта», посвященных труженикам тыла и детям ВОВ. .	Иванов Владимир Менщиков Александр	Рассказ с элементами беседы.
3.	Сквер «Согласия».	Достовалова Анна	Рассказ с элементами беседы, викторина, привал.
4.	Мемориальный ансамбль войнам-варгашидцам, погибшим в годы ВОВ и войнам -интернационалистам	Костоусов Матвей	Влияние человека на окружающую среду.
5.	Набережная	Иванова София	Видовой состав агроценоза.
6.	Администрация Варгашинского МО. Памятник В.И.Ленину.	Баянов Данил.	Квест-игра. Хвойные особенности. Викторина
7.	Варгашинский бор	Иванова Валерия, Потапова Ирина.	Видовой состав бора. Уборка территории. Развлекательные игры..



старт



1



2



3



4



5



6



7



**МЫ НА ТРОПЕ.**